

Galgenberg

meine Bewertung:



Dauer:

1.0 Stunden

Entfernung:

3.5 Kilometer

Höhenunterschied:

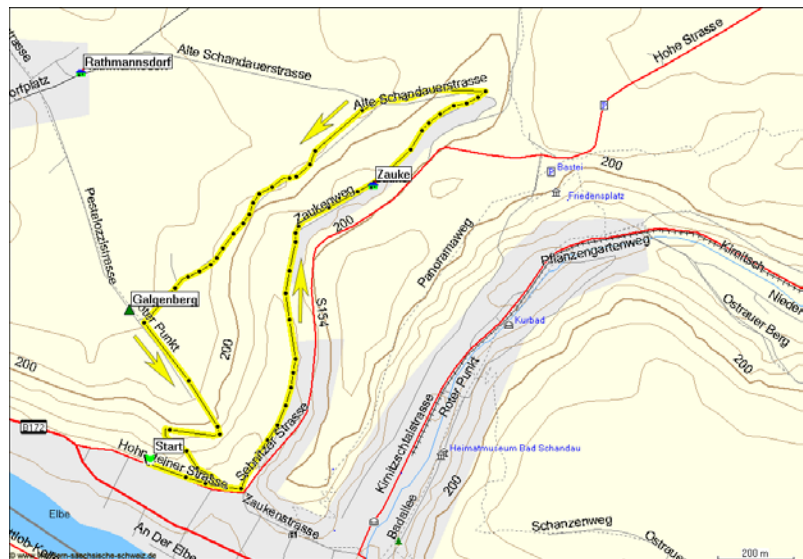
130 Meter

empfohlene Karte:

Bad Schandau

[Wanderggebiet:](#)

[Sebnitztal](#)



Beschreibung:

Die Wanderung Galgenberg ist eigentlich keine Wanderung, sondern eher ein Sonn- tagnachmittag Spaziergang, um sich vor den nächsten Kalorien noch ein wenig zu bewegen. Man kann sehr gut in Bad Schandau auf der Hohnsteiner Straße parken. Die Parkzeit ist zwar auf 2 Stunden, durch die Benutzung einer Parkscheibe eingeschränkt, aber in der Zeit schafft man es dicke die Runde zu beenden.




Von der Parkbucht geht es auf der Straße in Richtung Sebnitz bzw. Altendorf. Die Fahrstraße knickt nach links ab. Hier folgt man der Straße noch ein paar Meter, bis nach links eine kleine unscheinbare Straße abbiegt. Die Straße mit dem Namen Friedhofsweg/Zaukenweg schlängelt sich mit einer angenehmen Steigung den Berg hoch. Wie der Name schon sagt, führt der Weg am Friedhof vorbei. Die Stelle vom Friedhof fällt sofort auf, da sich der Haupteingang zum Friedhof in einem Gebäude befindet, das komplett über den Weg geht. Diese Durchfahrt sieht wirklich interessant aus. Hier kann man deutlich sehen, dass früher die Fahrzeuge viel kleiner waren. Ein heutiger Lieferwagen, geschweige den ein LKW, hat bei dieser Durchfahrt keine Chance. Obwohl rechts von dem Weg die viel befahrene Sebnitzer Straße ist, bekommt man auf dieser Runde nur relativ wenig von dem Autoverkehr mit.

Es geht auf der auf dem Weg weiter hoch, bis es nicht mehr weiter geradeaus geht. Jetzt geht man nach links auf der Alten Schandauer Straße. Auf dieser leicht ansteigenden Straße geht es 300 Meter entlang, um dann den Kreis fortzusetzen und wieder nach links abzubiegen. Der Weg geht führt auf einem Feldweg parallel zum Waldrand entlang. Nach rechts kann man nach Rathmannsdorf blicken und dahinter in einiger Entfernung die Gaststätte Brand sehen. Der Weg führt über diesen ruhigen Feldweg an einem ehemaligen Bauernhof vorbei, um nach 900 Metern auf den markierten Wanderweg zu treffen. An dieser Stelle lädt ein Picknickplatz, mit einer der schönsten und ganz sicher einfachst zu erreichenden Aussichten der Sächsischen Schweiz, ein. Von dem Platz hat man einen wunderbaren Rundblick über die vordere und hintere Sächsischen Schweiz.





Der Spaziergang geht jetzt weiter nach links auf der Wegmarkierung roter Punkt . Der Weg führt an einem alten schönen Haus vorbei, den Berg/Hang herunter. Am Ende von dem Weg erreicht man wieder die Hohnsteiner Straße, auf der nach rechts das eigene Auto stehen sollte. Wie schon gesagt, dieser Spaziergang ist nur eine kleine Runde, die aber zu einer sehr schönen Aussicht führt.

www.wandern-saechsische-schweiz.de

Details zur Wanderung Galgenberg

Kurzbeschreibung:

Von Bad Schandau hoch zur Zauke und dann über die Felder zum Galgenberg. Von dort wieder runter nach Bad Schandau.

Bewertung



Dauer der Wanderung: 1.0 Stunden	Länge der Wanderung: 3.5 Kilometer	<u>Wandergebiet:</u> <u>Sebnitztal</u>	Hochwassergefahr Anreise und Wanderstrecke nicht Hochwassergefährdet
-------------------------------------	---------------------------------------	---	---

Anreise:

öffentliche Parkplätze:	Parkplatzgebühren:	Parkplatzgebühr für die Wanderung:	Empfohlener Parkplatz
<input checked="" type="checkbox"/>	<input checked="" type="checkbox"/>	Oh wie schön, hier darf man kostenlos parken.	<u>Bad Schandau</u> <u>Hohnsteiner Straße</u>

Anfahrt aus der Richtung Bad Schandau (Markplatz):

Von Bad Schandau Zentrum zu dem Parkplatz zu fahren, macht einen blödsinnigen Eindruck. Die Strecke lässt sich viel besser zu Fuß bewältigen und deshalb gibt es keine Anfahrtsbeschreibung. Die Hohnsteiner Straße ist die hinterste Straße in Bad Schandau, die parallel zur Elbe verläuft.

Fahrzeit bis zum Parkplatz (ohne Behinderung):

1 Minuten

Ungefähre Entfernung:

1 Kilometer

Anfahrt aus der Richtung Pirna (unterhalb der neuen Elbebrücke):

Von Pirna auf der B172 über Königstein bis Bad Schandau fahren. In Bad Schandau die Elbe überqueren und dann ca. 500 Meter hinter der Brücke nach links in Richtung Sebnitz abbiegen. 200 Meter nachdem man die B172 verlassen hat, kann man auf der linken Seite mit Parkscheibe parken.

Fahrzeit bis zum Parkplatz (ohne Behinderung):

19 Minuten

Ungefähre Entfernung:

21 Kilometer

öffentlicher Nahverkehr:

Bus

Untergrund:

Pfad:	Wanderweg:	Forstweg:	Asphaltiert:	Nutzung von Fahrstraße:
<input checked="" type="checkbox"/>	<input checked="" type="checkbox"/>	<input checked="" type="checkbox"/>	<input checked="" type="checkbox"/>	> 1 Kilometer

Höhenunterschied:

Aufstiegshöhenmeter:

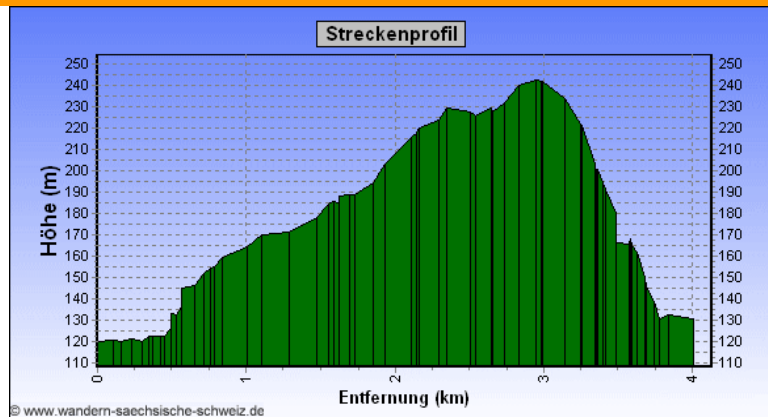
130 Meter

Maximale Höhe:

240 Meter

Minimale Höhe:

125 Meter



normaler
Auf-/Abstieg:



Treppen:



Hühnerlei-
ter:



Leiter:



Klammern:



Klettern:



Orientierung:

Karten vor Ort:



empfohlene Karte:

Kartenname:

Bad Schandau

Wegkennzeichnung:

Maßstab:

1 : 10.000

Verlag:

Rolf Böhm Kartographischer Verlag

keine

ISBN:

978-3-910181-15-5

Auflage:

2. Auflage 2006

Landschaft:

Wald:



Wiesen:



Felder:



Felsen:



bewohntes
Gebiet:



Besondere At-
traktionen am
Wege:



kurze Beschreibung der besonderen Attraktion:

Nationalparkhaus Sächsische Schweiz

Pausenmöglichkeiten

Art der besten Pausenmöglichkeit:	Rastplatz mit Aussicht
Einkehrmöglichkeiten auf dem Weg:	Mir ist keine Stelle zum Erfrischen aufgefallen, oder es hat keine gegeben.

Anzahl andere Wanderer/Touristen

fast kein anderer

Hundeg geeignet

Ja

Kinderg geeignet

Ja

Besonderheiten

www.wandern-saechsische-schweiz.de