

Großstein

meine Bewertung:



Dauer:

2.0 Stunden

Entfernung:

7.5 Kilometer

Höhenunterschied:

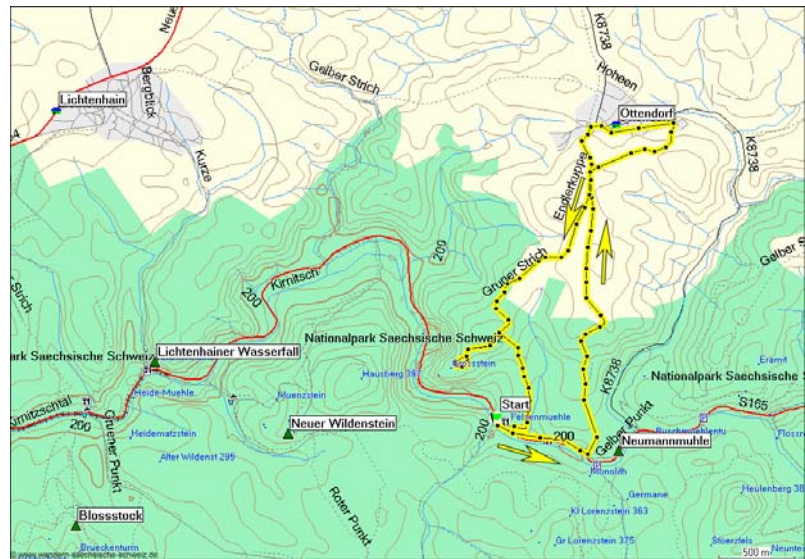
325 Meter

empfohlene Karte:

Große Karte der
Sächsischen Schweiz


[Wandergebiet:](#)

[Wildensteine](#)





Beschreibung:

Die Wanderung beginnt an der Felsenmühle. Falls man dort keinen Parkplatz bekommt, kann man auch an der Neumannmühle parken.

Als erstes geht es hinter der Felsenmühle, die heutzutage als Holzsägewerk arbeitet, über den Flößersteig bis zur Neumannmühle. Auf der linken Seite des Gasthauses führt der Wanderweg mit der Markierung gelber Punkt  über ein paar steile Stufen aus dem Tal der Kirnitzsch den Berg hoch. Oben angekommen geht es über sehr ruhige Wiesen leicht ansteigend weiter.



Linkerhand sieht man die Ruine des ehemaligen Jugenderholungsheims. Das Gebäude ist nach seinem Standort, der Endlerkuppe, benannt. Leider gibt es heutzutage keine sinnvolle Nutzung für diesen großen Komplex. Irgendwie kann ich mir kaum vorstellen, dass man solch ein Gebäude in einer so wunderbaren Lage nicht irgendwie weiterverwenden kann. Der Wanderweg verläuft ab dem ersten Weltkriegsgedenkstein rechts weiter auf dem Rundwanderweg von Ottendorf. Es geht erst eine Weile oberhalb von Ottendorf entlang bis zum Ortsende, dann ins Dorf runter und anschließend auf der oberen Dorfstraße weiter nach links, bis man an der abknickenden Vorfahrtsstraße auf die Wegmarkierung mit dem grünen Strich  kommt. Dieser geht es jetzt in die Richtung Großstein hinterher. Kurz vorm Großstein führt der Wanderweg den Berg runter in die Richtung der Felsenmühle.



Man sollte sich aber ganz sicher den Ausblick vom Großstein nicht entgehen lassen und den Abstecher von 20 Minuten plus Aussichtszeit genehmigen. Obwohl man von diesem Felsen eine erstklassige Aussicht hat, ist hier normalerweise überhaupt kein Betrieb. Zurück geht der Abstieg mit dem grünen Strich zur Felsenmühle.

Details zur Wanderung Großstein

Kurzbeschreibung:

Aus dem Kirnitzschtal hoch nach Ottendorf und rüber zum Großstein und wieder ins Tal.

Bewertung



Dauer der Wanderung:	Länge der Wanderung:	<u>Wandergebiet:</u>	Hochwassergefahr
2.0 Stunden	7.5 Kilometer	<u>Wildensteine</u>	Anreise und Wanderstrecke nicht Hochwassergefährdet

Anreise:

öffentliche Parkplätze:	Parkplatzgebühren:	Parkplatzgebühr für die Wanderung:	Empfohlener Parkplatz
<input checked="" type="checkbox"/>	<input checked="" type="checkbox"/>	Oh wie schön, hier darf man kostenlos parken.	<u>Felsenmühle</u>

Anfahrt aus der Richtung Bad Schandau (Markplatz):

Bitte den Weg über Sebnitz wählen, da die Strecke durch das Kirnitzschtal quer durch den Nationalpark führt. Von Bad Schandau weiter nach Sebnitz und dann über Ottendorf runter ins Kirnitzschtal. Der Parkplatz Felsenmühle befindet sich ca. ein Kilometer nach rechts talabwärts.

Fahrzeit bis zum Parkplatz (ohne Behinderung):

30 Minuten

Ungefähre Entfernung:

23 Kilometer

Anfahrt aus der Richtung Pirna (unterhalb der neuen Elbebrücke):

Von Pirna auf der B172 über Königstein bis Bad Schandau fahren. In Bad Schandau die Elbe überqueren und dann ca. 500 Meter hinter der Brücke nach links in Richtung Sebnitz abbiegen. Bitte den Weg über Sebnitz wählen, da die Strecke durch das Kirnitzschtal quer durch den Nationalpark führt. Von Bad Schandau weiter über Altendorf, Mittelndorf und Lichtenhain nach Sebnitz. Von Sebnitz über Ottendorf runter ins Kirnitzschtal. Der Parkplatz Felsenmühle befindet sich ca. ein Kilometer nach rechts talabwärts.

Fahrzeit bis zum Parkplatz (ohne Behinderung):

46 Minuten

Ungefähre Entfernung:

43 Kilometer


öffentlicher Nahverkehr:

Bus

Untergrund:

Pfad:	Wanderweg:	Forstweg:	Asphaltiert:	Nutzung von Fahrstraße:
<input checked="" type="checkbox"/>	<input checked="" type="checkbox"/>	<input checked="" type="checkbox"/>	<input checked="" type="checkbox"/>	< 1 Kilometer

Höhenunterschied:

Aufstiegshöhenmeter:					
325 Meter					
Maximale Höhe:					
360 Meter					
Minimale Höhe:					
196 Meter					
normaler Auf-/Abstieg:	Treppen:	Hühnerlei- ter:	Leiter:	Klammern:	Klettern:
<input checked="" type="checkbox"/>	<input checked="" type="checkbox"/>	<input checked="" type="checkbox"/>	<input checked="" type="checkbox"/>	<input checked="" type="checkbox"/>	<input checked="" type="checkbox"/>

Orientierung:

Karten vor Ort:	empfohlene Karte:	
<input checked="" type="checkbox"/>	Kartenname:	Große Karte der Sächsischen Schweiz
Wegkennzeichnung:	Maßstab:	1 : 30.000
Wanderwegmarkierungen	Verlag:	Rolf Böhm Kartographischer Verlag
	ISBN:	978-3-910181-09-0
	Auflage:	11. Auflage 2006

Landschaft:

Wald:	Wiesen:	Felder:	Felsen:	bewohntes Gebiet:	Besondere Attraktionen am Wege:
<input checked="" type="checkbox"/>	<input checked="" type="checkbox"/>	<input checked="" type="checkbox"/>	<input checked="" type="checkbox"/>	<input checked="" type="checkbox"/>	<input checked="" type="checkbox"/>
kurze Beschreibung der besonderen Attraktion:					

Pausenmöglichkeiten

Art der besten Pausenmöglichkeit:	Rastplatz mit Aussicht
Einkehrmöglichkeiten auf dem Weg:	In Ottendorf sind mehrere Gasthäuser. Außerdem sind am Ende der Wanderung die Felsenmühle und die Neumannmühle (am Anfang)

Anzahl andere Wanderer/Touristen

ein paar Wanderer

Hundeg geeignet

Ja

Kinderg geeignet

Ja

Besonderheiten

www.wandern-saechsische-schweiz.de