

Labyrinth

meine Bewertung:



Dauer:

1.5 Stunden

Entfernung:

2.0 Kilometer

Höhenunterschied:

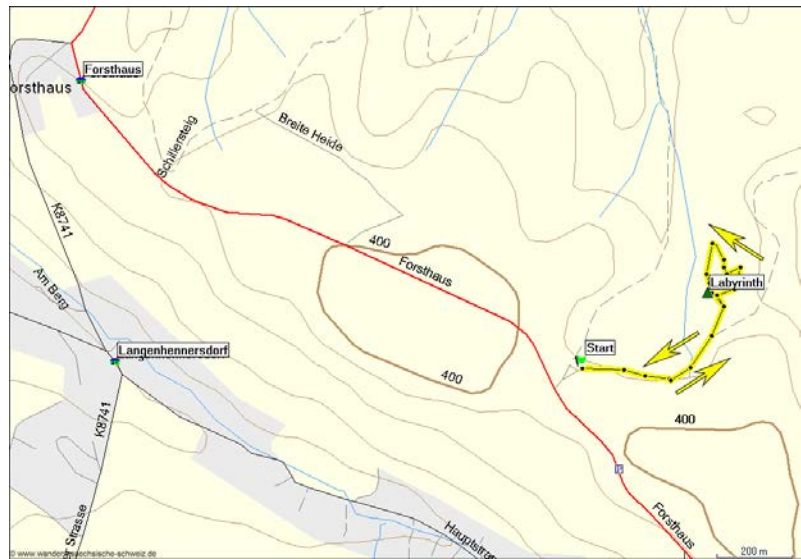
40 Meter

empfohlene Karte:

Topographische Karte
Blatt 45 Sächsische
Schweiz

[Wandergebiet:](#)

[Steine](#)



Beschreibung:




Eigentlich braucht man fast keine Wanderbeschreibung für die kleine Runde zum Labyrinth. Das Labyrinth ist schon auf der Straße zwischen der B172 und Rosenthal ausgeschildert. Der Parkplatz ist zwar kein wunderschöner, aber dafür kostenlos.

Von dem Parkplatz folgt man ein breiter Forstweg in die Richtung des Labyrinthes. Auf diesem Weg geht es ca. 450 Meter, bis man im Wald schon auf der linken

Seite die Felsen des Labyrinthes sieht. Hier geht es die letzten paar Meter bis an den Felsen und ab dort ist dann der Weg durch weiße Nummern auf grünen Grund gekennzeichnet. Der Weg führt über Leitern und durch einige enge Felsspalten. Zu der

Wanderung sollte man ganz sicher keine Sonntagsklamotten tragen, da man sich an einigen Stellen an den Felsen entlang zwängen muss, die nicht besonders sauber sind. Noch witziger ist, wenn man das Labyrinth mit kleinen Kindern erkundet. Ich glaube ab einer Größe von 2-3 Jahren ist das wirklich einer der schönsten Abenteuerspielplätze der Sächsischen Schweiz. Es gibt fast keine Möglichkeit sich ernstzunehmend zu verletzen und es macht den Zwergen



einen Riesenspaß. Das Ende von dem Rundgang ist auch gleich wieder der Anfang. Das verführt die Kinder gleich dazu, die Runde noch ein- oder zweimal zu wiederholen.

Nachdem man dann irgendwann mal, die Zwerge vom Nachhausegehen überzeugt hat, geht es wieder Weg auf den breiten Wanderweg zurück. Da der gleiche Weg normalerweise zu langweilig ist, kann man das Labyrinth in einem kleinen Bogen umrunden. Dazu geht es entgegen des Uhrzeigersinnes (linksherum) immer unterhalb



des Labyrinthes herum. Wenn man immer auf dem breiten Waldweg bleibt, kommt man auf der Rückseite des Parkplatzes wieder an den Ausgangspunkt zurück.



Diese Wanderung ist, wie schon gesagt, eigentlich keine richtige Wanderung, sondern eher eine kleine Abwechslung für die Kinder, wenn man die Zwerge nicht die ganze Zeit mit Wanderungen quälen möchte.

www.wandern-saechsische-schweiz.de

Details zur Wanderung Labyrinth

Kurzbeschreibung:

Das Stein- Labyrinth bei Langenhennersdorf erkunden.

Bewertung



Diese Wanderung gehört zu meinen Lieblingsrunden und kann nur noch begrenzt verbessert werden.

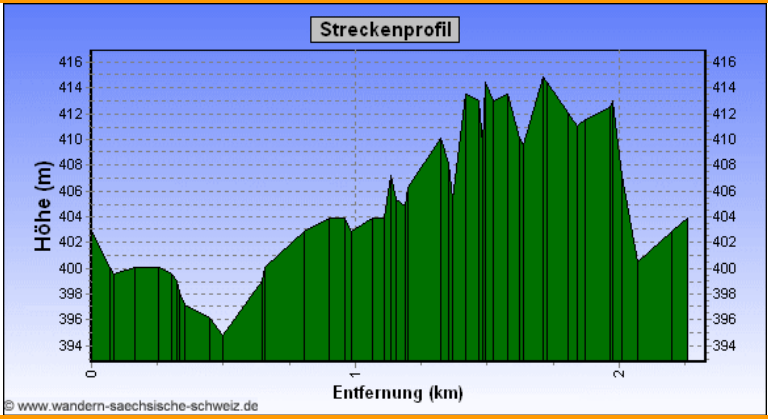
Dauer der Wanderung:	Länge der Wanderung:	<u>Wandergebiet:</u>	Hochwassergefahr
1.5 Stunden	2.0 Kilometer	<u>Steine</u>	Anreise und Wanderstrecke nicht Hochwassergefährdet

<u>Anreise:</u>			
öffentliche Parkplätze:	Parkplatzgebühren:	Parkplatzgebühr für die Wanderung:	Empfohlener Parkplatz
<input checked="" type="checkbox"/>	<input checked="" type="checkbox"/>	Oh wie schön, hier darf man kostenlos parken.	<u>Labyrinth</u>
Anfahrt aus der Richtung Bad Schandau (Markplatz):			
Von Bad Schandau geht es über die B172 in Richtung Königstein/Pirna. Königstein passiert man und an dem Kreisverkehr, hinter dem zweispurigen Teilstück, geht es weiter in die Richtung Leupoldishain. Der abknickenden Vorfahrtsstraße folgt man, bis zur nächsten Vorfahrtsstraße. Hier geht es nach links weiter. Der Straße folgen, bis auf der linken Seite der Parkplatz zum Labyrinth ausgeschildert ist. Vorsicht man fährt schnell an dem Parkplatzschild vorbei und verpasst damit auch die einzige Einfahrt.			
Fahrzeit bis zum Parkplatz (ohne Behinderung):		Ungefähre Entfernung:	
17 Minuten		16 Kilometer	
Anfahrt aus der Richtung Pirna (unterhalb der neuen Elbebrücke):			
Über die B172 bis hinter die Miniortschaft Krietzschwitz fahren und dann abbiegen auf die S169 in die Richtung Langenhennersdorf. Nach 3,7 Kilometern befinden sich ein paar Häuser der Ortschaft Kirchberg. Der Straße weiter folgen, bis nach 1,5 Kilometern auf der linken Seite der Parkplatz zum Labyrinth ausgeschildert ist. Vorsicht man fährt schnell an dem Parkplatzschild vorbei und damit verpasst man die einzige Einfahrt.			
Fahrzeit bis zum Parkplatz (ohne Behinderung):		Ungefähre Entfernung:	
14 Minuten		14 Kilometer	
öffentlicher Nahverkehr:			
Bus			

Untergrund:

Pfad:	Wanderweg:	Forstweg:	Asphaltiert:	Nutzung von Fahrstraße:
<input checked="" type="checkbox"/>	<input checked="" type="checkbox"/>	<input checked="" type="checkbox"/>	<input checked="" type="checkbox"/>	nein

Höhenunterschied:

Aufstiegshöhenmeter:					
40 Meter					
Maximale Höhe:					
414 Meter					
Minimale Höhe:					
394 Meter					
normaler Auf-/Abstieg:	Treppen:	Hühnerleiter:	Leiter:	Klammern:	Klettern:
<input checked="" type="checkbox"/>	<input checked="" type="checkbox"/>	<input checked="" type="checkbox"/>	<input checked="" type="checkbox"/>	<input checked="" type="checkbox"/>	<input checked="" type="checkbox"/>

Orientierung:

Karten vor Ort:	empfohlene Karte:	
<input checked="" type="checkbox"/>	Kartenname:	Topographische Karte Blatt 45 Sächsische Schweiz
Wegkennzeichnung:	Maßstab:	1 : 25.000
keine	Verlag:	Landesvermessungsamt Sachsen
	ISBN:	3-86170-451-5
	Auflage:	3. Auflage 1999

Landschaft:

Wald:	Wiesen:	Felder:	Felsen:	bewohntes Gebiet:	Besondere Attraktionen am Wege:
<input checked="" type="checkbox"/>	<input checked="" type="checkbox"/>	<input checked="" type="checkbox"/>	<input checked="" type="checkbox"/>	<input checked="" type="checkbox"/>	<input checked="" type="checkbox"/>
kurze Beschreibung der besonderen Attraktion:					

Pausenmöglichkeiten

Art der besten Pausenmöglichkeit:	Rastplatz mit Aussicht
Einkehrmöglichkeiten auf dem Weg:	Mir ist keine Stelle zum Erfrischen aufgefallen, oder es hat keine gegeben.

Anzahl andere Wanderer/Touristen

ein paar Wanderer

Hundeg geeignet

Nein

Kinderg geeignet

sehr empfehlenswert

Besonderheiten

www.wandern-saechsische-schweiz.de