

# Pfaffenstein - Quirl

meine Bewertung:



Dauer:

2.0 Stunden

Entfernung:

6.5 Kilometer

Höhenunterschied:

375 Meter

empfohlene Karte:


Festung Königstein und die Tafelberge

[Wandergebiet:](#)


[Steine](#)



## Beschreibung:

Vom großen Parkplatz in Pfaffendorf geht es den Berg hoch bis zum ersten Querweg. Diesen geht man nach rechts der grünen Punkt Markierung  hinterher. Auf dem Weg geht es oberhalb von Pfaffendorf auf den Sportplatz zu, nach links um den Sportplatz herum und dann auf den Quirl zu. Nach kurzer Strecke verschwindet der




Weg in den Wald und ab jetzt ist der Weg mit dem roten Punkt  markiert. Der Weg führt direkt zum Fuß des Quirls. Wenn der Weg den Felsen erreicht hat, dann ist man auch an der Höhle Diebskeller angekommen. Sie ist eine relativ große Höhle für die Sächsische Schweiz. Manchmal sieht sie zwar eher aus wie ein Schweinestall und rieht wie eine Räucherkammer, aber das liegt nur daran, wenn wieder mal ein

paar Leutchen im Wald gepopt haben und nicht wussten wie man sich eigentlich benimmt.

Der Weg geht weiter am Fuß des Quirls bis nach ungefähr 200 Metern nach links Treppen hochführen. Auf diesem Weg kommt man auf der Hinterseite des Quirl hoch. Oben angekommen, hat man einen sehr schönen Blick auf die Festung Königstein. Auf dem Quirl geht es über das große Plateau bis ganz an die vorne an die andere Spitze.



Von hier aus hat man einen schönen Blick auf den Felsen, den man gleich bezwingen möchte: Der Pfaffenstein.

Wie man eben schon beim überqueren des Plateaus gesehen hat geht ein breiter Weg den Felsen wieder herunter. Wenn man den Namen von diesem Weg hört, dann weiß man warum er so gut ausgebaut ist. Er wird Kanonenweg genannt. Auf ihm geht es über große Pflastersteine herunter. Unten angekommen trifft man wieder auf den schon bekannten Wanderweg mit der Markierung roter Punkt . Dieser Wegmarkierung geht man jetzt ein ganzes Stück hinterher.



Genauer gesagt bis auf den Pfaffenstein. Auf dem Pfaffenstein angekommen, kann man sich in der Gaststätte erst mal erfrischen. Von der Gaststätte geht es zu einem der großen Sehenswürdigkeiten der Sächsischen Schweiz, die Barbarine. Bevor man sie aber erreicht muss man sich durch einige schmale Spalten quetschen. Spätestens an dieser Stelle kann man sich bestimmt gut vorstellen, warum ich diese Wanderung nicht fürs Wochenende empfehlen kann. Wenn einem hier eine größere Wandergruppe begegnet, dann heißt es eine bisschen warten. Na ja eigentlich ja auch nicht so schlimm, da man normalerweise hier oben nicht auf der Flucht, sondern in Freizeit ist. Auf jeden Fall sollte man sich nicht die Attraktion der Barbarine entgehen lassen. Sie ist die höchste freistehende Felsnadel der Sächsischen Schweiz.



Zurück geht es quer über den Pfaffenstein bis ans andere Ende. Dort ist der Abstieg namens Nadelöhr. Der Name ist sehr zutreffend, da an einer Stelle man sich über eine Leiter durch ein wirkliches Nadelöhr zwängen muss. Am Fuß des Felsens geht es einfach nur weiter den Berg runter bis an den Parkplatz in Pfaffendorf.

[www.wandern-saechsische-schweiz.de](http://www.wandern-saechsische-schweiz.de)

## Details zur Wanderung Pfaffenstein - Quirl

### Kurzbeschreibung:

Von Pfaffendorf über den Quirl zum Pfaffenstein und zurück.

### Bewertung



Dauer der Wanderung:	Länge der Wanderung:	<u>Wandergebiet:</u>	Hochwassergefahr
2.0 Stunden	6.5 Kilometer	<u>Steine</u>	Anreise und Wanderstrecke nicht Hochwassergefährdet

<b><u>Anreise:</u></b>			
öffentliche Parkplätze:	Parkplatzgebühren:	Parkplatzgebühr für die Wanderung:	Empfohlener Parkplatz
<input checked="" type="checkbox"/>	<input checked="" type="checkbox"/>	€	<a href="#">Pfaffenstein</a>
Anfahrt aus der Richtung Bad Schandau (Markplatz):			
Über die B172 von Bad Schandau nach Königstein. Am Kreisverkehr die B182 in Richtung Bielatal verlassen. Nach weniger als 400 Metern geht es nach links steil den Berg hoch zur Ortschaft Pfaffendorf. Der Parkplatz befindet sich ziemlich am Ortsende auf der rechten (südlichen) Seite. Der große kostenpflichtige Parkplatz befindet sich gleich am Weg zum Pfaffenstein.			
Fahrzeit bis zum Parkplatz (ohne Behinderung):		Ungefähre Entfernung:	
10 Minuten		9 Kilometer	
Anfahrt aus der Richtung Pirna (unterhalb der neuen Elbebrücke):			
Über die B172 von Pirna nach Königstein. Am Kreisverkehr die B182 in Richtung Bielatal verlassen. Nach weniger als 400 Metern geht es nach links steil den Berg hoch zur Ortschaft Pfaffendorf. Der Parkplatz befindet sich ziemlich am Ortsende auf der rechten (südlichen) Seite. Der große kostenpflichtige Parkplatz befindet sich gleich am Weg zum Pfaffenstein.			
Fahrzeit bis zum Parkplatz (ohne Behinderung):		Ungefähre Entfernung:	
18 Minuten		17 Kilometer	
öffentlicher Nahverkehr:			
Bus			

<b><u>Untergrund:</u></b>				
Pfad:	Wanderweg:	Forstweg:	Asphaltiert:	Nutzung von Fahrstraße:
<input checked="" type="checkbox"/>	<input checked="" type="checkbox"/>	<input checked="" type="checkbox"/>	<input checked="" type="checkbox"/>	nein

### Höhenunterschied:

Aufstiegshöhenmeter:

375 Meter

Maximale Höhe:

434 Meter

Minimale Höhe:

252 Meter



normaler Auf-/Abstieg:



Treppen:



Hühnerleiter:



Leiter:



Klammern:



Klettern:



### Orientierung:

Karten vor Ort:



#### empfohlene Karte:

Kartenname:

Festung Königstein und die Tafelberge

Wegkennzeichnung:

Maßstab:

1 : 10.000

Verlag:

Rolf Böhm Kartographischer Verlag

Wanderwegmarkierungen

ISBN:

3-910181-16-3

Auflage:

2. Auflage 2002

### Landschaft:

Wald:



Wiesen:



Felder:



Felsen:



bewohntes Gebiet:



Besondere Attraktionen am Wege:



kurze Beschreibung der besonderen Attraktion:

Felsnadel Barbarine

## Pausenmöglichkeiten

Art der besten Pausenmöglichkeit:	Rastplatz mit Aussicht
Einkehrmöglichkeiten auf dem Weg:	Gaststätte auf dem Pfaffenstein

## Anzahl andere Wanderer/Touristen

viele Wanderer

## Hundeggeeignet

Nein

## Kinderggeeignet

Ja

## Besonderheiten

[www.wandern-saechsische-schweiz.de](http://www.wandern-saechsische-schweiz.de)